

Схема границ размещения публичного сервитута

Объект: "ВЛ-10кВ Л-1 ПС Починная Сопка"









Утверждена
Постановлением Администрации
Мошенского муниципального района
от _____ № _____

Местоположение: Новгородская область, Мошенской район
Кадастровые кварталы: 53:10:0030801
Кадастровые номера земельных участков: 53:10:0000000:620
Система координат: МСК-53 (Зона 3);
Каталог координат: Приложение 1
Площадь сервитута: 19 214 кв.м

(наименование объекта)



Масштаб 1:5000

- Используемые условные знаки и обозначения:
-  - граница публичного сервитута;
 -  - граница земельных участков по сведениям ЕГРН;
 -  - граница кадастровых кварталов по сведениям ЕГРН;
 -  - характерная точка границ публичного сервитута;
 -  53:10:0030801 - номер кадастрового квартала по сведениям ЕГРН;
 -  :620 - номер земельного участка по сведениям ЕГРН;
 -  1 - номер поворотной точки границы публичного сервитута;
 -  - граница муниципального образования Мошенский муниципальный район Новгородской области

Подпись _____ /Е.Э. Лысенко/



Дата "15" марта 2022 г.

Система координат МСК-53, зона 3			
Метод определения координат характерных точек границ - аналитический			
Площадь публичного сервитута 19 214 кв. м.			
Обозначение характерных точек границы	Координаты, м		Средняя квадратическая погрешность определения координат характерных точек границ
	X, м	Y, м	
1	569 712,83	3 182 641,85	0,1
2	569 734,04	3 182 650,15	0,1
3	569 730,94	3 182 652,28	0,1
4	569 678,21	3 182 687,48	0,1
5	569 626,06	3 182 722,04	0,1
6	569 574,71	3 182 756,66	0,1
7	569 525,04	3 182 789,69	0,1
8	569 473,80	3 182 823,67	0,1
9	569 425,07	3 182 855,94	0,1
10	569 374,62	3 182 889,98	0,1
11	569 324,62	3 182 923,67	0,1
12	569 271,26	3 182 959,12	0,1
13	569 228,08	3 182 987,84	0,1
14	569 164,46	3 182 978,71	0,1
15	569 104,97	3 182 970,44	0,1
16	569 074,94	3 182 983,08	0,1
17	569 039,35	3 182 997,90	0,1
18	568 982,31	3 183 021,21	0,1
19	568 944,32	3 183 035,91	0,1
20	568 931,38	3 183 019,10	0,1
21	568 974,16	3 183 001,42	0,1
22	569 031,23	3 182 978,10	0,1
23	569 066,66	3 182 963,34	0,1
24	569 102,38	3 182 948,50	0,1
25	569 167,47	3 182 957,53	0,1
26	569 223,01	3 182 965,47	0,1
27	569 259,42	3 182 941,29	0,1
28	569 312,69	3 182 905,90	0,1
29	569 362,66	3 182 872,23	0,1
30	569 413,22	3 182 838,12	0,1
31	569 461,97	3 182 805,83	0,1
32	569 513,20	3 182 771,86	0,1
33	569 562,78	3 182 738,90	0,1
34	569 614,14	3 182 704,27	0,1
35	569 666,34	3 182 669,67	0,1
36	569 707,56	3 182 642,17	0,1
1	569 712,83	3 182 641,85	0,1

Кадастровый инженер



Е.Э. Лысенко